



# **Proyecto de USAID para la Competitividad Municipal**

## **Diseño de Circuitos Turísticos del Municipio de Comasagua**

Enero 15 de 2014

Documento elaborado por Raúl Eduardo Martínez Gutiérrez,  
bajo la dirección del Sistema de Asesoría y Capacitación para el  
Desarrollo Local (SACDEL) y RTI Internacional.

# **Proyecto de USAID para la Competitividad Municipal**

## **Diseño de Dos Circuitos Turísticos del Municipio de Comasagua**

Enero 15 de 2014

Elaborado bajo el  
Proyecto de USAID para la Competitividad Municipal  
Torre Futura, Local 2, Nivel 9,  
Calle El Mirador y 87 Av. Norte, Col. Escalón  
San Salvador, El Salvador.  
Teléfono: (503) 2264-6659/7026

Sistema de Asesoría y Capacitación para el Desarrollo Local (SACDEL)  
Parque Residencial Altamira Edificio F – 3  
San Salvador, El Salvador  
Teléfono: (2503) 2273-5755  
[sacdel@sacdel.org.sv](mailto:sacdel@sacdel.org.sv)

Documento elaborado por Raúl Eduardo Martínez Gutiérrez, bajo la dirección del Sistema de Asesoría y Capacitación para el Desarrollo Local (SACDEL) y RTI Internacional.

Este documento ha sido posible gracias al apoyo del pueblo de los Estados Unidos de América a través de la Agencia de los Estados Unidos para el Desarrollo Internacional (USAID). Los puntos de vista/opiniones de este documento son responsabilidad de SACDEL y no reflejan necesariamente los de USAID o los del Gobierno de los Estados Unidos.

## INDICE DE CONTENIDO

CONTENIDO	PAGINA
1. Datos generales del municipio de Comasagua .....	5
2. Situación actual de la actividad turística en Comasagua .....	6
3. Circuitos turísticos, como funcionan .....	7
3.1. Objetivos de los circuitos turísticos en Comasagua .....	7
3.2. Que son y cómo operan los circuitos turísticos .....	7
3.3. Ejemplos de circuitos .....	8
4. Definición de nivel de dificultad en caminata, establecida para los circuitos .....	8
5. Servicios y atractivos turísticos identificados para elaboración de circuitos turísticos.....	10
5.1. Restaurante Nirvana .....	10
5.2. Restaurante Finca San Ernesto .....	10
5.3. Restaurante El Mirador de La Giralda .....	11
5.4. Restaurante y Finca Santa Adelaida, cascadas El Cinchal y El Chorrerón .....	12
5.5. El Peñón de Comasagua .....	12
5.6. Pueblo de Comasagua .....	13
6. Propuestas de circuitos en el municipio de Comasagua .....	14
7. Circuito turístico “Aventura de Cascadas” .....	15
7.1. Descripción del circuito .....	15
7.2. Conceptualización de la vivencia dentro del circuito .....	17
7.3. Estructura del circuito .....	17
7.4. Destinos y atractivos que componen el circuito .....	17
7.5. Proceso de prestación .....	18
7.6. Prestación de los servicios .....	19
7.7. Costo estimado de circuito .....	20
7.8. Texto de circuito simplificado (resumen de circuito) .....	21
7.9. Mapa de ubicación del circuito .....	22
8. Circuito “Peñón de Comasagua, una Contemplación de la Naturaleza” .....	23
8.1. Descripción del circuito .....	23
8.2. Definición del concepto del circuito .....	25
8.3. Estructura del circuito .....	25
8.4. Destinos y atractivos que componen el circuito .....	25
8.5. Proceso de prestación .....	26
8.6. Prestación de los servicios .....	27
8.7. Costo estimado de circuito .....	28
8.8. Texto de circuito simplificado (resumen de circuito) .....	29
8.9. Mapa de ubicación del circuito .....	30
9. Recomendaciones para un mejor desarrollo de los circuitos turísticos .....	31
10. Eventos Turísticos para el municipio de Comasagua .....	38
10.1. Importancia de los eventos para potenciar el turismo del municipio .....	38
10.2. Calendarización de eventos turísticos a partir de 2014 .....	38
10.3. Descripción de eventos .....	39
10.3.1. Festival de Las Flores .....	39
10.3.2. Festival de Las Alturas .....	40

10.3.3. Fiestas Patronales .....	41
10.3.4. Festival de Las Pupusas .....	42
10.4. Recomendaciones, elementos a tomar en cuenta y actividades que pueden incorporarse a todos los eventos que se desarrollen .....	43
11. .Planificación de eventos turísticos .....	44
11.1. Guía para la planificación de eventos turísticos .....	44
11.2. Cronograma para planificación de eventos turísticos .....	47
12. Anexos .....	48
12.1. Fotografías .....	48
12.2. Operadores de turismo asistentes a viaje de familiarización .....	54

# PROPUESTA DE CIRCUITOS TURISTICOS PARA EL MUNICIPIO DE COMASAGUA

## 1. Datos generales del municipio de Comasagua

El municipio de Comasagua está ubicado en La Libertad, a 24.9 km de San Salvador y enclavado en la Cordillera de El Bálsamo. Esta villa se encuentra limitada al norte por Talnique y Santa Tecla, al este por Santa Tecla, al sur por La Libertad y al oeste por Tamanique. Posee una extensión territorial de 75.05 km<sup>2</sup>, de los cuales 0.30 km<sup>2</sup> corresponden al área urbana y 74.75 km<sup>2</sup> al área rural.

En la época colonial, en 1751 obtuvo el título de Pueblo de Comasagua, y perteneció a la jurisdicción de San Juan Opico. En 1824 se le da el título de Municipio y pasa a formar parte del Departamento de San Salvador. En 1841 Comasagua es separada de dicho Departamento, y pasa a pertenecer al Departamento de La Libertad, recibiendo el Título de Villa de Comasagua en 1924.

La división político-administrativa del Municipio es de 9 cantones, en los que se reconoce la existencia de 41 caseríos. Comasagua se une por carretera con el pueblo de Talnique y Tamanique; así mismo, hacia el Puerto de La Libertad con calle de tierra, pasando por el Municipio de Teotepeque. Hacia Santa Tecla se une con carretera pavimentada.

“Las actividades económicas que desarrolla la población son básicamente agrícolas. Entre las actividades agropecuarias sobresalen la producción de café, maíz, frijol y la ganadería. Lo que destaca en el Municipio, especialmente a nivel rural, es una agroindustria muy artesanal, la cual se desarrolla gracias a la cooperación internacional, brindada a través de ONG’s, a nivel de grupos familiares y con niños y jóvenes (ej., producción de encurtidos); así como una iniciativa de mujeres dedicadas a la producción de pan.”<sup>1</sup>

Comasagua ha sufrido diversos desastres naturales en los últimos años. Fue destruido en los terremotos de 2001, siendo reconstruida gran parte de su estructura gracias al apoyo del gobierno venezolano. Además, ha sufrido deslaves y ha quedado completamente incomunicada por sendas cárcavas durante las tormentas tropicales; a pesar de todo, su gente ha trabajado duro y mediante ayuda nacional e internacional ha logrado superar esa situación.

Sus calles son en su mayoría empedradas; posee casas estilo colonial, algunas con lámina repujada traídas desde el extranjero muchos años atrás; hay de estilo mixto, de bahareque, de tejas y otras de estilo contemporáneo. Por estas características la villa de Comasagua está identificada por especialistas en turismo como una alternativa para los turistas y ya hay esfuerzos por potenciarla en ese sentido.

“Para llegar a Comasagua en vehículo puede hacerlo viajando desde Santa Tecla hacia el Puerto de La Libertad, al llegar al centro comercial Las Palmas se encuentra el desvío hacia el municipio. Para llegar por bus toma la Ruta 104 que parte de Santa Tecla del centro comercial Novocentro, que está cercano al gimnasio Adolfo Pineda; el bus viaja directo. La calle sobre la que se llega al municipio está llena de bellas vistas”.<sup>2</sup>

---

<sup>1</sup> Plan de Competitividad Municipal del Municipio de Comasagua – La Libertad , Proyecto USAID para la Competitividad Municipal

<sup>2</sup> Sitio web Mi Pueblo y su Gente, [www.mipuebloysugente.com](http://www.mipuebloysugente.com)

## **2. Situación actual de actividad turística en Comasagua**

Debido a que en Comasagua aún no existe una oferta turística bien estructurada, en la que el turista pueda fácilmente identificar las actividades que puede desarrollar y los destinos que puede visitar, el tiempo de la estadía del visitante en Comasagua se vuelve relativamente corto.

No existen datos oficiales del número de turistas que llegan al municipio. Actualmente la mayor parte del turismo se concentra en visitar una serie de restaurantes ubicados a un costado de la carretera principal y cuyo atractivo son las espectaculares vistas que tienen.

Ya que la mayoría de visitas se concentran hacia los restaurantes ubicados en la carretera de acceso, el mayor beneficio económico generado por turismo es para los propietarios de esos negocios y limitada para otros. Sin embargo, el hecho de que ya lleguen turistas en buen número a estos restaurantes es una ventaja, la que hay que aprovechar creando condiciones para alargar su estadía en el municipio de Comasagua. Una forma de estos es estructurando circuitos turísticos que combinen los recursos naturales existentes en el municipio con el casco urbano y con los servicios de alimentación ubicados en la carretera que lleva a Comasagua, por lo que el turista tendría acceso a más opciones turísticas y permaneciendo más tiempo en el lugar. Trayendo como consecuencia un beneficio económico más extendido hacia proveedores de nuevos productos y servicios relacionados al turismo.

La mayoría de visitas se concentran en las temporadas de Semana Santa, vacaciones de agosto, la temporada de navidad y fin de año.

Las buenas condiciones del acceso a municipio y la rapidez con que se puede llegar en vehículo y autobús desde Santa Tecla y San Salvador, representa una ventaja que puede facilitar la llegada de más turistas

Como principales atractivos turísticos de Comasagua tenemos sus vistas espectaculares (hacia el océano pacífico, cordillera del Bálsamo, volcán de San Salvador y volcán Izalco e Ilimatepec); Las cascadas El Cinchal y El Chorrerón, dentro de la finca Santa Adelaida; El Peñón de Comasagua; y el casco urbano de Comasagua, con sus calles empedradas y sus pintorescas casas, son verdadero atractivo turístico a visitar. Complementan a esta oferta turística los restaurantes y la artesanía local.

Las cascadas el Chorrerón y El Cinchal, así como El Peñón son los atractivos turísticos que pueden ser tomados como los motivadores principales para la visitación del turista, pudiéndose destacar en los circuitos turísticos que se pretenden estructurar. Estos atractivos pueden ser visitados por los turistas actualmente, están accesibles a través de caminatas y en vehículo hasta cierto punto, existiendo guías que pueden proveer los recorridos. Actualmente las visitas hacia estos sitios se hacen de forma poco organizada y han sido desarrollados empíricamente, pudiéndose enriquecer para volverlos más atractivos al turista.

No existe un recorrido turístico diseñado para visitar el municipio de Comasagua, por lo que al turista le es difícil por cuenta propia conocer los lugares de interés, solamente asesorado por guías locales puede enriquecer su experiencia en el lugar.

### **3. Circuitos turísticos, como funcionan**

#### **3.1. Objetivos de los circuitos turísticos en Comasagua**

##### **General**

Estructurar una oferta turística combinando aventura, naturaleza, cultura y esparcimiento con la infraestructura turística existente en el municipio, haciéndola parte de una oferta organizada de servicios turísticos que se complementen entre sí.

##### **Específicos**

- ✓ Dar a conocer a Comasagua como un lugar cercano en el que se puede hacer turismo y encontrar una oferta organizada.
- ✓ Incrementar la visitación de turistas hacia el municipio atraídos por una oferta estructurada de recursos naturales y culturales combinada con servicios existentes.
- ✓ Proyectar al municipio como un destino de turismo ideal para la contemplación de paisajes y desarrollo de turismo de naturaleza y aventura, combinado con una experiencia cultural.
- ✓ Alargar la estadía de los turistas que ya visitan el municipio para que consuman más productos y servicios, logrando un mayor gasto por turista en el municipio.

#### **3.2. Que son y cómo operan los circuitos turísticos**

Son destinos o atractivos que conforman un recorrido y que pueden seguir una secuencia u orden determinado. Un circuito puede combinar los destinos turísticos de un país o región de manera que los turistas puedan visitarlos de forma individual en uno o varios días siguiendo un itinerario que involucra actividades y diferentes servicios turísticos. Un circuito es un producto turístico.

Vinculando destinos y atractivos turísticos en Comasagua y estructurándolos en una secuencia lógica y atractiva, creamos un producto turístico. Esto viene a fortalecer la oferta del municipio, lo que a su vez genera las condiciones para que pueda vincularse con otros destinos turísticos cercanos y en el país. Es posible aprovechar vincular al destino con otros circuitos desarrollados en el municipio de Zaragoza, con el Paseo El Carmen en Santa Tecla, y también sacar ventaja de los turistas nacionales y extranjeros que llegan en buen número a destinos turísticos como el Puerto de La Libertad, El Tunco, El Sunzal y playas aledañas por el tema del surf.

Con la creación y difusión de un circuito turístico se favorece el posicionamiento turístico del municipio en su región, incide en la motivación de viaje del turista hacia este y facilita la comercialización de los productos y servicios en el destino.

### 3.3. Ejemplos de circuitos

Un ejemplo de circuito turístico es el que podría desarrollar un turista extranjero al visitar varios países de una región determinada. Este sería el caso en el que un turista visite Nicaragua, Honduras, Guatemala y El Salvador como parte de un circuito por la región Centroamericana. A su vez en cada país el turista podrá desarrollar un circuito para conocer varios destinos y atractivos en cada nación. Si tomamos a El Salvador como referencia, un circuito turístico nacional en este país podría involucrar lugares como Suchitoto, La Palma, Tazumal, Parque Nacional Los Volcanes. Este circuito por ejemplo podría tomar unos tres días para poderlo llevar a cabo.

Si en el país tomamos como referencia a Suchitoto, dentro de los destinos que visite el turista, este podría hacer un circuito local visitando los diferentes atractivos naturales y culturales del municipio y sus alrededores. Un ejemplo sería un recorrido por la ciudad visitando sus diferentes atractivos culturales, combinado con la navegación por el Lago Suchitlán, con la posibilidad de visitar al día siguiente el sitio arqueológico de Sihuatán y el bosque de Cinquera.

Con el ejemplo anterior podemos ver como un circuito local puede ser contenido dentro de un circuito nacional, y este a su vez dentro de un circuito regional.

## 4. Definición de nivel de dificultad en caminata establecida para los circuitos

Varios de los circuitos que se proponen incluyen caminatas a diferentes espacios naturales. El acceso a estos lugares requiere un nivel de esfuerzo físico ya que hay que caminar cierta distancia para poder acceder a cada sitio. Por lo anterior y para que pueda orientarse bien al turista al respecto, se está definiendo cuatro niveles de dificultad y la interpretación de cada uno de ellos.

- a. **Básico:** No requerirá mayor esfuerzo físico y cualquier persona puede desarrollar la caminata sin problema, esto incluye personas de la tercera edad y personas con un estilo de vida sedentario.
- b. **Principiante:** Requerirá un esfuerzo físico pero no un nivel de exigencia alto para una persona que camina con alguna frecuencia y que no es totalmente sedentaria. Puede ser una caminata a paso suave de dos horas en total en terreno semi plano con pocas cuestras; o de una hora en total incluyendo en parte terreno semi plano y pocas cuestras pronunciadas, incluyendo un par de tramos no mayores a 5 minutos en terreno accidentado. Personas con un estilo de vida sedentario la pueden desarrollar pero podrían experimentar algo de cansancio físico durante la actividad.
- c. **Intermedio:** Requerirá un esfuerzo y un nivel de exigencia físico para una persona que hace ejercicio regularmente y tiene la costumbre de caminar, trotar o correr con regularidad. Puede ser una caminata a paso suave de entre dos y cinco horas en terreno combinado entre semi plano, con cuestras pronunciadas y bajadas, incluyendo tramos de terreno accidentado. Personas con un estilo de vida sedentario podrían experimentar un esfuerzo físico considerable y cansancio durante la actividad.

- d. **Avanzado:** Requerirá un esfuerzo y un nivel de exigencia físico para una persona acostumbrada a hacer caminatas en senderos montañosos, que hace ejercicio como disciplina teniendo la costumbre de caminar, trotar o correr al menos tres veces por semana. Puede ser una caminata a paso suave de entre dos y cinco horas en terreno con muchas cuestas pronunciadas incluyendo tramos pronunciados de terreno accidentado. No es recomendable para personas con un estilo de vida sedentario.

## 5. Servicios y atractivos turísticos identificados para visitación y atención al turista e incluidos para la estructuración de los circuitos turísticos:

### 5.1. Restaurante Nirvana

Es un restaurante de Montaña, ubicado a 1,250 metros sobre el nivel del mar. Es un espacio abierto con una vista impresionante hacia la Cordillera Volcánica Apaneca Ilimatepec. El clima es fresco, por lo que se recomienda que al visitarlo se vaya abrigado. El restaurante ofrece almuerzos, cenas y comida típica Salvadoreña. Su menú incluye carne de res y de pollo al carbón, acompañadas de vegetales salteados y arroz o papas, además sopa de gallina india. Por las tardes podrá disfrutar de ricas pupusas, nuégados, torrefajas, chilate, atol de maíz tostado, café y bebidas naturales, yuca frita y salcochada con merienda, pastelitos de carne, empanadas, etc.

Horario viernes de 12.00 hrs a 21:00 hrs, sábado y domingo de 08:00 hrs a 21:00 hrs.

Ubicado en el Km 13 ½, calle a Comasagua a solo dos kilómetros del casco urbano.

Contacto: (503) 2357-3504 y 2235-0340

[restaurantenirvana@yahoo.com](mailto:restaurantenirvana@yahoo.com)



### 5.2. Restaurante Finca San Ernesto

Una experiencia única e inolvidable en medio del Bosque Cafetero. El servicio es muy completo. Un menú internacional muy variado lo caracteriza, destacándose su barbacoa, así como sus deliciosos postres. Es un restaurante y sala de eventos muy completo, caracterizado por un menú internacional muy variado así como deliciosos postres. Provee un ambiente relajado en un entorno rural resaltando las bondades de la naturaleza como decoración permanente y bella jardinería. La antigua casa patronal ha sido restaurada conservando sus detalles originales (piso de alfombra, cielo falso, corredores, estilo rural, etc.) y también se respira un ambiente tranquilo dentro de un entorno natural en La Cordillera del Bálsamo. Los bosques cafeteros sirven de albergue



para especies de aves migratorias y endémicas y un gran número de especies protegidas. Entre las flores tropicales se encuentran: Heliconias, Tumbergia y Hortensias. Posee piscina. Ubicado a solo cuatro kilómetros del casco urbano de Comasagua.

Horario de atención, martes a sábado de 11:00 hrs a 18:00 hrs, domingos de 11:00 hrs a 18:30 hrs. Eventos de martes a sábado previa cita a partir de las 08:00 hrs. Contacto: (503) 2223-2686, 7925-8254, 7925-8072

[info@fincasanernesto.com](mailto:info@fincasanernesto.com)

<http://www.fincasanernesto.com>

### **5.3. Restaurante El Mirador de La Giralda**

La especialidad de la casa son los platillos suizos como el raclette (es una especie de fondue que se prepara fundiendo queso suizo y se acompaña con patatas y otros ingredientes variados) y el fondue. Su menú es muy extenso e incluye además antipasto de berenjenas, salmón al grill, entre otros. Está ubicado en uno de los puntos más altos de Comasagua y es un auténtico paraíso de la cocina al estilo suizo. Desde este lugar ubicado a 1,250 metros sobre el nivel del mar, se puede apreciar todo el valle de Zapotitán, el volcán de San Salvador y hasta la sierra de Apaneca Ilamatepec y los volcanes de Santa Ana e Izalco.

La suave brisa es otro de los invitados constantes en el Mirador de la Giralda, así como el trino de las aves y clima agradable con una temperatura promedio de 18 grados centígrados en verano. Ubicado a solo dos kilómetros del casco urbano de Comasagua.

Horario de atención, miércoles a domingo de 12:00 hrs hasta las 20:00 hrs

Contacto: (503) 2352 6047, (503) 7649 6059

[reservaciones@elmiradordelagiralda.com](mailto:reservaciones@elmiradordelagiralda.com)

<http://www.elmiradordelagiralda.com>



#### 5.4. Restaurante y Finca Santa Adelaida, cascadas El Cinchal y El Chorrerón

Restaurante Santa Adelaida está ubicado sobre la carretera que de Santa Tecla conduce hacia Comasagua. Está a solo 4 km del casco urbano y a 1,200 mts sobre el nivel del mar. Goza de un fresco y agradable clima de altura. La especialidad es la sopa de gallina india, carnes, pollo, pupusas, pastelitos. Es propiedad de la Cooperativa Santa Adelaida, fruto del proceso de la Reforma Agraria. Desde esa época a la fecha ha tenido como propósito principal generar empleo e ingresos para mejorar el sistema de vida de los grupos familiares que la integran, y es por eso que incursionaron al turismo incorporando un restaurante y dos cabañas.


El área de la Finca Santa Adelaida es de 1,200 manzanas, por lo que en sus tierras se pueden desarrollar caminatas, las cuales se realizan en una zona boscosa con senderos entre calles de tierra y veredas cultivadas de café, descubriendo a lo largo del recorrido espectaculares paisajes. La caminata dentro de la finca nos lleva a visitar impresionantes cascadas, dos de las que se pueden visitar son El Cinchal y El Chorrerón, cada una de aproximadamente unos 30 metros de altura.

Horario de restaurante de 09:00 hrs a 18:00 hrs los sábados, domingos y días festivos. Día de semana previa reserva. Contacto: (503) 2343 0041 [sta.adelaida@gmail.com](mailto:sta.adelaida@gmail.com)



#### 5.5. El Peñón de Comasagua

El Peñón de Comasagua, conocido como Quepis Salvadoreño o Piedra de Santiago. Es una espectacular elevación de 108 metros y a 958 metros sobre el nivel del mar. Ideal como destino para una caminata y lugar imperdible al visitar Comasagua. El Peñón de Comasagua es un impresionante capricho de la naturaleza. Está ubicada a unos seis kilómetros al sur del poblado. El acceso a la cima no es dificultoso, ya que hay gradas que llegan hasta ese punto. Desde sus alturas se pueden apreciar bellos paisajes. En el pasado era un punto de referencia de los navegantes que deseaban llegar al Puerto de La Libertad, pues se puede apreciar desde altamar.



## 5.6. Pueblo de Comasagua

Comasagua está ubicado sobre la cordillera del Bálsamo y rodeado de montañas. Es un agradable lugar, lleno de tranquilidad. Conserva el empedrado original en sus calles, que da una especial belleza. En sus calles antiguas se pueden observar algunas casas construidas con láminas troqueladas y otras con su característica arquitectura colonial. Comasagua, que significa “Joya de venados de cola blanca”, fue descubierta por los españoles en el año 1533. Este municipio del departamento de La Libertad no sólo es reconocido por su agradable clima, por la cordialidad de su gente y por sus cafetales, sino también por sus artesanías consistentes en cuadros y tarjetas elaboradas de flores secas naturales mostrando imágenes que representan al municipio, por sus casas antiguas, por sus impresionantes vistas características de un lugar de montaña, y también, por su agradable clima fresco.



## 6. Propuestas de circuitos turísticos en el municipio de Comasagua

A continuación se presentan los circuitos identificados a partir de los recursos turísticos con los que cuenta el municipio, los cuales servirán de base como producto turístico, a fin de presentarlos de una forma estructurada y organizada para potenciar la propuesta de turismo de Comasagua.

### Propuesta de circuitos:

#### A. Circuito: “Aventura de Cascadas”

- ✓ Cascadas El Cinchal y El Chorrerón
- ✓ Restaurantes ubicados en los miradores / Restaurante Santa Adelaida
- ✓ Pueblo de Comasagua
- ✓ Artesanos locales
- ✓ Restaurantes ubicados al lado de la carretera desde los que se aprecian paisajes



Cascada El Cinchal

#### B. Circuito: “Peñón de Comasagua, una contemplación de la naturaleza”

- ✓ El Peñón de Comasagua
- ✓ Restaurantes ubicados en los miradores
- ✓ Pueblo de Comasagua
- ✓ Artesanos locales
- ✓ Restaurantes ubicados al lado de la carretera desde los que se aprecian paisajes



Atardecer en El Peñón de Comasagua

## 7. Circuito Turístico: AVENTURA DE CASCADAS

### 7.1. Descripción del circuito

#### Aventura de Cascadas

Caminata – Paso por cultivos diversos – Vistas escénicas – Paso por bosque cafetero– Cascada El Cinchal - Cascada El Chorrerón - Baño en cascada – Restaurantes locales – Pueblo de Comasagua – Vista del atardecer



**Cascada El Chorrerón**

Este es un circuito turístico que parte de la Finca Santa Adelaida, ubicada en Comasagua, a 30 minutos de Santa Tecla. Desde este lugar un guía de turismo lo llevará a través de un bosque secundario combinado con un bosque cafetero y una plantación de naranjas. El destino de la caminata son dos impresionantes cascadas de unos 30 metros de altura cada una. Durante el trayecto tendrá vistas

impresionantes de las montañas de la zona, del océano pacífico, del

bosque, de los cafetales. Será una maravillosa experiencia. Después de una hora y media de caminata llegará a la primera cascada, El Cinchal, de mágica belleza que le hará ver que la caminata valió la pena. Allí podrá disfrutar, descansar, bañarse en esta bella regadera natural. Luego de disfrutar del lugar partiremos hacia el siguiente destino, la cascada El Chorrerón. Veinte minutos de caminata serán suficientes para llegar a la próxima cascada. Igual que en la cascada anterior podrá disfrutar de este bello paraje natural en medio de las montañas de la Cordillera del Bálsamo. Nivel de dificultad de esta caminata: Intermedio.



**Cascada El Cinchal**

Luego de la caminata podrá tomar un merecido almuerzo en un restaurante de su preferencia ubicados en la carretera que conduce a Comasagua. Podrá escoger entre varios restaurantes que se caracterizan por sus vistas escénicas.

Después del almuerzo el guía local lo llevará al pueblo de Comasagua para que caminando por sus calles empedradas pueda conocer la historia del municipio, admirar sus bellas casas de lámina troquelada y otras con arquitectura colonial.

Conocerá también a artesanos locales y su artesanía elaborada a partir de flores secas, con las que elaboran tarjetas y cuadros con imágenes representativas del lugar. Luego podrá tomar un descanso y relajarse. Al final de la tarde podrá visitar nuevamente un restaurante local para ver el atardecer impresionante cayendo sobre la cordillera Apaneca Ilamatepec.

El circuito incluye guía local. Se recomienda llevar agua, tenis o botas, gorra, ropa liviana, repelente para insectos, protector solar, traje de baño, ropa de cambio, cámara fotográfica y/o cámara de video.

El circuito parte de la Finca Santa Adelaida a las 08:00 a.m. todos los días de la semana, previa reserva.

Duración total del circuito 8 horas; de las cuales dos horas y media corresponden a la caminata.

Contacto para información de circuitos:

Alcaldía de Comasagua información de circuitos turísticos (503) 2325-7715

Alcaldía de Comasagua, teléfono: (503) 2338-9927

## **7.2. Conceptualización de la vivencia dentro del circuito**

### **a. Elementos funcionales del circuito que satisfacen necesidades elementales.**

El recorrido inicia en la Finca Santa Adelaida. En este lugar al llegar podrán utilizar un baño en buen estado. En los alrededores de las oficinas principales los turistas encontrarán pequeñas tiendas donde pueden adquirir agua, refrescos, sodas, así como pan dulce u otros bocadillos para comer durante el recorrido.

### **b. Elementos simbólicos del circuito que responden a emociones, status y realización personal.**

Se les brindará un servicio de calidad que supere sus expectativas, enfocado en que el turista sienta que está recibiendo una buena atención, la cual es importante, recibiendo durante la caminata información e interpretación de los paisajes, que va apreciando durante el camino.

### **c. Elementos vivenciales del circuito que proveen experiencias y vivencias resultantes de la actividad turística.**

Llevarse la satisfacción de una vivencia única en la que podrá experimentar la naturaleza en todo su esplendor, durante una caminata llena de emoción que al apreciar las cascadas será una experiencia intensa e inolvidable.

## **7.3. Estructura del circuito**

Este circuito estará basado en una caminata que parte de la Finca Santa Adelaida hacia dos impresionantes cascadas, El Cinchal y El Chorrerón, a las cuales se llega a través de un bosque, cultivos de café, un naranjal y vistas impresionantes. Esta caminata se recomienda desarrollarla por la mañana. Posteriormente a la caminata los turistas podrán elegir el restaurante de su preferencia para almorzar, los cuales por su ubicación poseen vistas panorámicas. Posterior al almuerzo, el turista podrá visitar el casco urbano del pueblo y conocer el lugar asesorado por un guía local y visitar además a artesanos locales. Posteriormente a su visita, se orientará al turista hacia un restaurante para que se deleite con un café local y pueda apreciar el atardecer y finalizar así su visita de ese día a Comasagua completamente satisfecho. El circuito podrá comprender la visita de varios de los destinos identificados.

## **7.4. Destinos y atractivos que componen el circuito Aventura de Cascadas**

- ✓ Cascadas El Cinchal y El Chorrerón
- ✓ Restaurantes ubicados al lado de la carretera desde los que se aprecian paisajes / Restaurante Santa Adelaida
- ✓ Pueblo de Comasagua
- ✓ Artesanos locales
- ✓ Restaurantes ubicados al lado de la carretera desde los que se aprecian paisajes

## 7.5. Proceso de prestación

Punto de inicio del circuito turístico: Finca Santa Adelaida

<i>Destinos</i>	<i>Actividades en cada destino</i>	<i>Tiempos estimados dentro del circuito</i>
Finca Santa Adelaida	<ul style="list-style-type: none"> <li>• Contratación de guía de turismo</li> <li>• Uso de baños</li> <li>• Indicaciones generales para la caminata</li> </ul>	08:00 hrs  08:15 hrs
Caminata por Bosque y Cafetales hacia cascadas	<ul style="list-style-type: none"> <li>• Inicio de caminata</li> <li>• Compra de bebidas y bocadillos al inicio del camino en tienditas.</li> <li>• Descansos en puntos de interpretación</li> <li>• Caminata guiada por Bosque secundario y por bosque cafetero</li> <li>• Paso por mirador</li> <li>• Paso por naranjal, interpretación del lugar y degustación de naranjas</li> <li>• Vivero de plantas de café</li> <li>• Inicio de descenso hacia Cascada El Cinchal</li> </ul>	08:20 hrs       09:30 hrs
Cascada el Cinchal	<ul style="list-style-type: none"> <li>• Arribo a cascada e interpretación del lugar</li> <li>• Toma de fotografías</li> <li>• Experiencia de baño en cascada</li> <li>• Descanso</li> <li>• Toma de refrigerio</li> <li>• Salida hacia cascada El Chorrerón</li> </ul>	09:50 hrs    10:20 hrs 10:50 hrs
Cascada El Chorrerón	<ul style="list-style-type: none"> <li>• Arribo a Cascada e interpretación del lugar</li> <li>• Toma de fotografías</li> <li>• Experiencia de baño en cascada</li> <li>• Descanso</li> <li>• Fin de la visita a cascada e inicio de caminata de regreso hacia zona de oficina de Finca Santa Adelaida</li> <li>• Abordaje de vehículo en punto determinado de finca para acortar caminata de retorno a oficinas de Santa Adelaida</li> <li>• Llegada a Santa Adelaida y fin del recorrido de cascadas</li> </ul>	11:10 hrs   11:30 hrs 12:00 hrs  12:20 hrs  12:30 hrs
Almuerzo	<ul style="list-style-type: none"> <li>• Almuerzo en un restaurante de la zona</li> <li>• Fin de Almuerzo</li> </ul>	13:00 hrs  14:30 hrs
Pueblo de Comasagua	<ul style="list-style-type: none"> <li>• Visita guiada por Comasagua</li> <li>• Tiempo para relajarse por cuenta propia, comprar en</li> </ul>	14:45 hrs – 15:15

<i>Destinos</i>	<i>Actividades en cada destino</i>	<i>Tiempos estimados dentro del circuito</i>
	tienditas y visita a artesanos. <ul style="list-style-type: none"> <li>• Fin de visita a pueblo de Comasagua</li> <li>• Restaurante para tomar café y ver atardecer</li> <li>• Fin de Circuito</li> </ul>	16:00 hrs 16:15 hrs 18:00 hrs

## 7.6. Prestación de los servicios

Durante la caminata hacia las cascadas, el servicio será brindado por un guía local y será a pie, la capacidad por guía será de 15 turistas como máximo. El guía brindará los servicios con uniforme.

Durante la caminata por el pueblo, el recorrido será brindado por un guía de turismo del pueblo. En la oficina de turismo de la municipalidad se le podrá brindar información sobre el recorrido.



Bosque de pinos en Finca Santa Adelaida

## 7.7. Costo estimado del circuito

<i>Estimación de precio de circuito por turista en \$USD</i>		
<i>Actividad</i>	<i>Precio del servicio por persona</i>	<i>Precio del servicio por grupo</i>
Guía Local de Finca Santa Adelaida por caminata hacia Cascadas	\$3.00	

Traslado en pick up al final de la caminata		\$10.00 USD
Almuerzo en Restaurante (precio varía dependiendo de restaurante elegido)	\$10.00	
Guía local del pueblo por caminata en Comasagua y acompañante del grupo en recorrido	\$2.00	
<b>Total</b>	<b>\$15.00</b>	<b>\$10.00 USD</b>

Nota: El total del precio de los servicios por grupo se divide entre el número de integrantes del grupo (ejemplo: 4, 6, 8, 10 o 12 personas) y luego se suma al total de servicio por persona para obtener el precio por turista.

<b>Total inversión estimada por persona en \$USD</b>				
4 personas	6 personas	8 personas	10 personas	12 personas
\$17.50	\$16.67	\$16.25	\$16.00	\$15.84



**Cascada El Cinchal**

## 7.8. Texto de circuito simplificado (resumen de circuito)

### Aventura de Cascadas

Caminata – Paso por cultivos diversos – Vistas escénicas – Paso por bosque cafetero– Cascada El Cinchal - Cascada El Chorrerón - Baño en cascada – Restaurantes locales – Pueblo de Comasagua – Vista del atardecer



**Cascada El Chorrerón**

Este es un circuito turístico que parte de la Finca Santa Adelaida, ubicada en Comasagua a 30 minutos de Santa Tecla. Desde este lugar un guía de turismo lo llevará a través de un bosque secundario combinado con un bosque cafetero y una plantación de naranjas. Después de una hora y media de caminata llegará a la primera cascada, El Cinchal, de mágica belleza. Allí podrá disfrutar, descansar, bañarse en esta impresionante regadera natural. Luego de disfrutar del lugar partiremos hacia el siguiente

destino, la cascada El Chorrerón. Veinte minutos de caminata serán suficientes para llegar a la próxima cascada. Igual que en la cascada anterior disfrutará de este paraje natural. Luego de la caminata podrá tomar un merecido almuerzo en un restaurante de su preferencia. Después del almuerzo el guía local lo llevará al pueblo de Comasagua para que pueda conocerlo, caminar por sus calles empedradas, admirar sus casas de lámina troquelada y conocer a artesanos locales y su artesanía a partir de flores secas con las que se elaboran tarjetas y cuadros alusivos al lugar. Al final de la tarde podrá ver el atardecer impresionante cayendo sobre la cordillera Apaneca Ilamatepec. Nivel de dificultad de esta caminata: Intermedio.

El circuito incluye guía local. Se recomienda llevar agua, tenis o botas, gorra, ropa liviana, repelente para insectos, protector solar, traje de baño, ropa de cambio, cámara fotográfica y/o cámara de video.

El circuito parte de la Finca Santa Adelaida a las 08:00 a.m. todos los días de la semana, previa reserva.

Duración total del circuito 8 horas; de las cuales dos horas y media corresponden a la caminata.

Contacto para información de circuitos:

Alcaldía de Comasagua información de circuitos turísticos (503) 2325-7715

Alcaldía de Comasagua, teléfono: (503) 2338-9927

### 7.9. Mapa de ubicación del circuito

La distancia entre el casco urbano de Comasagua y Finca Santa Adelaida es de cuatro kilómetros



## 8. Circuito: PEÑÓN DE COMASAGUA, UNA CONTEMPLACIÓN DE LA NATURALEZA

### 8.1. Descripción del circuito

#### *Peñón de Comasagua, una contemplación de la naturaleza*

Caminata – Paso por cultivos diversos – Vistas escénicas – Vistas de Cordillera del Bálsamo – Vista de Cadena Volcánica – Vista de Océano Pacífico - Peñón de Comasagua – Subida a Peñón – Restaurantes locales – Pueblo de Comasagua – Vista del atardecer



Este es un circuito turístico que parte de Comasagua, ubicada a solo 30 minutos de San Salvador. Aquí un guía de turismo local lo llevará a “El Peñón” uno de los lugares más bellos y emblemáticos de Comasagua y ubicado a 6 kilómetros del pueblo. Desde el pueblo llegará en vehículo hasta un lugar en la zona rural donde iniciará la caminata. Es una corta caminata interpretativa en la que pasará principalmente a través de cultivos de maíz, y durante el trayecto tendrá vistas impresionantes de paisajes hacia la Cordillera de El Bálsamo, la cadena volcánica central y el Océano Pacífico. Luego de una hora de suave caminata llegará al Peñón.

El Peñón tiene 108 metros de altura y está a 958 metros sobre el nivel del mar, es una impresionante roca que sobresale de entre la cordillera. Subirá hasta la cima en un ascenso empinado pero que se facilita por tener gradas y un pasamano lateral. Al llegar a la cima tendrá una de las vistas más impresionantes de El Salvador. Arriba podrá tomar un refrigerio, descansar, tomar fotografías y disfrutar del paisaje. Nivel de dificultad de esta caminata: Principiante.



Luego de la caminata podrá ir a un restaurante de su preferencia a tomar su almuerzo. Desde esos lugares también podrá disfrutar vistas impresionantes.

Posterior al almuerzo el guía local lo llevará al pueblo de Comasagua, aquí encontrará un lugar muy tranquilo en el que caminando por sus antiguas calles empedradas descubrirá una bella arquitectura en casas antiguas fabricadas con láminas troqueladas, así como casas coloniales. También conocerá la ingeniosa y bella

artesanía local elaborada con flores secas, con las que se hacen tarjetas y cuadros con motivos representativos del lugar. Al final de la tarde podrá visitar nuevamente un restaurante local para deleitarse con una rica taza de café y ver el atardecer impresionante cayendo sobre la cordillera Apaneca Ilamatepec.

El circuito incluye guía local. Se recomienda llevar agua, tenis o botas, gorra, ropa liviana, repelente para insectos, protector solar, traje de baño, ropa de cambio, cámara fotográfica y/o cámara de video.

El circuito parte del pueblo de Comasagua a las 08:00 a.m. todos los días de la semana, previa reserva.

Duración total del circuito: Ocho horas; de los cuales una hora y cuarenta y cinco minutos en total (ida y regreso) corresponden a la caminata del Peñón.

Contacto para información de circuitos:

Alcaldía de Comasagua información de circuitos turísticos (503) 2325-7715

Alcaldía de Comasagua, teléfono: (503) 2338-9927

## **8.2. Definición de concepto del circuito**

### **a. Elementos funcionales del circuito que satisfacen necesidades elementales.**

El recorrido inicia en el casco urbano del municipio, en donde al llegar podrán utilizar un baño habilitado por la municipalidad, en buen estado. En el pueblo podrá encontrar pequeñas tiendas en las cuales se podrá abastecer de agua y otro tipo de bebidas y bocadillos para el recorrido.

### **b. Elementos simbólicos del circuito que responden a emociones, status y realización personal.**

Se les brindará un servicio de calidad que supere sus expectativas, enfocado a que el turista sienta que está recibiendo una buena atención, la cual es importante, y que recibirá la información durante el recorrido de lo que va apreciando en el camino y que recibirá la interpretación de los lugares que apreciara al llegar al destino principal, El Peñón de Comasagua.

### **c. Elementos vivenciales del circuito que proveen experiencias y vivencias resultantes de la actividad turística.**

Llevarse la satisfacción de una vivencia sin igual en un lugar único en la que podrá experimentar las vistas más espectaculares que se puedan apreciar en esta región del país y que le dejarán un recuerdo inolvidable.

## **8.3. Estructura del circuito**

Este circuito está basado en la visita guiada al Peñón de Comasagua, en combinación con el pueblo de Comasagua, el contacto con la gente local y los sitios que ofrecen servicios turísticos diversos. El circuito podrá comprender la visita a uno o varios de los destinos identificados.

## **8.4. Destinos y atractivos que componen el circuito**

- ✓ El Peñón de Comasagua
- ✓ Restaurantes ubicados a un lado de la carretera con vistas a paisajes
- ✓ Pueblo de Comasagua
- ✓ Artesanos locales

## 8.5. Proceso de prestación

Punto de inicio del circuito turístico: Alcaldía Municipal de Comasagua

<i>Destinos</i>	<i>Actividades en cada destino</i>	<i>Tiempos estimados dentro del circuito</i>
Pueblo de Comasagua	<ul style="list-style-type: none"> <li>• Contratación de guía de turismo</li> <li>• Uso de baños</li> <li>• Compra de bebidas y bocadillos</li> <li>• Indicaciones generales del circuito</li> <li>• Salida en vehículo desde Comasagua hacia lugar en el que se iniciará caminata al Peñón</li> </ul>	08:00 hrs  08:15 hrs  08:25 hrs
Punto de llegada para inicio de caminata	<ul style="list-style-type: none"> <li>• Indicaciones finales para caminata</li> <li>• Inicio de caminata interpretativa</li> <li>• Descansos en puntos de interpretación</li> <li>• Caminata guiada por cultivos de maíz</li> <li>• Miradores durante la caminata</li> <li>• Vista de Océano Pacífico</li> <li>• Vista de Montañas de Cordillera de El Bálsamo</li> <li>• Vista de cadena de volcanes de la zona central de El Salvador</li> <li>• Toma de fotografías antes y durante el trayecto</li> <li>• Llegada a Peñón de Comasagua</li> <li>• Recordatorio de indicaciones de seguridad para el ascenso por gradas</li> </ul>	08:45 hrs  08:55 hrs          09:45 hrs
Peñón de Comasagua	<ul style="list-style-type: none"> <li>• Inicio de subida a Peñón</li> <li>• Descansos mientras se asciende</li> <li>• Llegada a la cima del Peñón</li> <li>• Descanso</li> <li>• Contemplación de paisajes</li> <li>• Inicio de descenso</li> <li>• Caminata de regreso a área de estacionamiento</li> <li>• Salida hacia almuerzo</li> <li>• Llegada a restaurante de preferencia</li> </ul>	09:50 hrs    10:15 hrs  11:00   11:40  12:10
Almuerzo	<ul style="list-style-type: none"> <li>• Almuerzo en un restaurante de la zona</li> <li>• Fin de Almuerzo</li> </ul>	12:30 hrs  14:00 hrs
Pueblo de Comasagua	<ul style="list-style-type: none"> <li>• Visita guiada por Comasagua</li> <li>• Tiempo para relajarse por cuenta propia, comprar en tienditas y visita a artesanos.</li> </ul>	14:25 hrs – 15:15

<i>Destinos</i>	<i>Actividades en cada destino</i>	<i>Tiempos estimados dentro del circuito</i>
	<ul style="list-style-type: none"> <li>• Fin de visita a pueblo de Comasagua</li> <li>• Restaurante para tomar café y ver el atardecer y fin de Circuito</li> </ul>	<p>16:00 hrs</p> <p>16:15 hrs</p>

### **8.6. Prestación de los servicios**

El servicio será brindado por un guía local y será en vehículo propio del turista o un pick up local coordinado por el guía hasta el sitio de estacionamiento para iniciar la caminata. La capacidad por guía será de 15 turistas como máximo. El guía brindará los servicios con uniforme.

En la oficina de turismo de la municipalidad se le podrá entregar al turista la información del circuito.



**Volcán Chinchontepec – de San Vicente – desde la cima del Peñón de Comasagua**

## 8.7. Costo estimado del circuito

<i>Estimación de precio de circuito por turista en \$USD</i>		
Actividad	Precio del servicio por persona	Precio del servicio por grupo
Guía Local por caminata hacia Peñón de Comasagua	\$3.00	
Traslado en pick up al punto de inicio de caminata		\$25.00
Almuerzo en Restaurante	\$10.00	
<b>Total</b>	<b>\$13.00</b>	<b>\$25.00</b>

Nota: El total del precio de los servicios por grupo se divide entre el número de integrantes del grupo (ejemplo: 4, 6, 8, 10 o 12 personas) y luego se suma al total de servicio por persona para obtener el precio por turista.

<i>Total inversión estimada por persona en \$USD</i>				
4 personas	6 personas	8 personas	10 personas	12 personas
\$19.25	\$17.17	\$16.13	\$15.50	\$15.08



Disfrutando sobre El Peñón de Comasagua

## 8.8. Texto de circuito simplificado (resumen de circuito)

### **Peñón de Comasagua, una contemplación de la naturaleza**

Caminata – Paso por cultivos diversos – Vistas escénicas – Vistas de Cordillera de El Bálsamo – Vista de Cadena Volcánica – Vista de Océano Pacífico - Peñón de Comasagua – Subida a Peñón – Restaurantes locales – Pueblo de Comasagua – Vista del atardecer



Este es un circuito turístico que parte de Comasagua, ubicada a solo 30 minutos de San Salvador. Aquí un guía de turismo local lo llevará a “El Peñón”, uno de los lugares más bellos y emblemáticos de Comasagua de 108 metros de altura y a 958 metros sobre el nivel del mar. Desde el pueblo llegará en vehículo hasta un lugar en la zona rural donde iniciará la caminata. Es una corta caminata interpretativa en la que pasará principalmente a través de cultivos de maíz, y

durante el trayecto tendrá vistas impresionantes de paisajes de la Cordillera del Bálsamo, la cadena volcánica central y el Océano Pacífico. Luego de una hora de suave caminata llegará al Peñón. Posteriormente a la caminata podrá ir a un restaurante de su preferencia en la zona para tomar su almuerzo. Por la tarde visitará el pueblo de Comasagua, un tranquilo lugar en el que caminando por sus antiguas calles empedradas descubrirá la arquitectura antigua de las casas fabricadas con lámina troquelada. Conocerá la bella artesanía elaborada con flores secas, con las que se hacen tarjetas y cuadros con motivos representativos del lugar. Al final de la tarde podrá visitar nuevamente un restaurante local para ver el impresionante atardecer cayendo sobre la cordillera Apaneca Ilamatepec. Nivel de dificultad de la caminata al Peñón: Principiante.

El circuito incluye guía local. Se recomienda llevar agua, tenis o botas, gorra, ropa liviana, repelente para insectos, protector solar, traje de baño, ropa de cambio, cámara fotográfica y/o cámara de video.

El circuito parte del pueblo de Comasagua a las 08:00 a.m. todos los días de la semana, previa reserva.

Duración total del circuito: Ocho horas; de los cuales una hora y cuarenta y cinco minutos en total (ida y regreso) corresponden a la caminata del Peñón.

Contacto para información de circuitos:

Alcaldía de Comasagua información de circuitos turísticos (503) 2325-7715

Alcaldía de Comasagua, teléfono: (503) 2338-9927

### 8.9. Mapa de Ubicación de circuito

La distancia entre el casco urbano de Comasagua y El Peñón es de seis kilómetros



## **9. Recomendaciones para un mejor desarrollo de los circuitos turísticos**

### **Circuito Aventura de Cascadas**

#### **a. Servicios**

- ✓ Se recomienda que el vehículo para trasladar a los turistas sea provisto por Finca Santa Adelaida y que este acondicionado con sentaderos para comodidad del turista.
- ✓ Debido a que Finca Santa Adelaida tiene una gran extensión de tierra y dado que esta se estará utilizando para la visitación turística, se recomienda que soliciten a alguna institución u organización de conservación, la realización del levantamiento del inventario de flora y fauna o si es posible un estudio de biodiversidad (Ej. Universidad Nacional, Salvanatura). Esto contribuirá a que los turistas reciban una mejor información, lo que facilitaría la interpretación durante los recorridos.
- ✓ Además solicitar un estudio de capacidad de carga de la zona, a fin de no saturar de visitantes el lugar y contribuir así con su conservación.

#### **b. Infraestructura**

- ✓ El sendero hacia las cascadas carece de rótulos interpretativos. Para mejorar la experiencia del turista es recomendable colocar rótulos interpretativos en puntos estratégicos del recorrido, como pueden ser miradores, plantaciones de cultivos específicos, arboles emblemáticos, puntos de descanso, lugares de interés interpretativo y área de las cascadas. Estos rótulos deben de cumplir con lineamientos técnicos en cuanto a materiales para su fabricación, colores a utilizar, presentación de la información y más. Se puede buscar apoyo en instituciones como Salvanatura, que tienen amplia experiencia en el tema, donde también puede obtenerse bibliografía al respecto.
- ✓ En general los senderos están bien definidos, sin embargo hay que mejorar algunos de estos para brindarle mayor seguridad al turista. Las mejoras deben de estar enfocadas en las partes en las que se desciende y hay riesgo de caída por parte del turista para evitar accidentes se recomienda esta acción, en especial el sendero de acceso a la cascada El Cinchal que es bastante escabroso.

#### **c. Limpieza**

- ✓ Mejorar la limpieza en la calle de acceso hacia las oficinas de Finca Santa Adelaida por la cual los turistas inician la caminata hacia las cascadas.
- ✓ No permitir que los turistas dejen la basura que generan dentro del área de las cascadas. Concientizarlos que la basura que generen deberán de llevársela a su lugar de origen.
- ✓ Aunque los baños se encuentran limpios se recomienda su pulcritud. Además es importante que nunca haga falta en ellos jabón, papel higiénico y toalla para secarse las manos.

#### **d. Seguridad**

- ✓ Aunque se manifiesta por parte de los administradores que la finca es bastante segura, hay que asegurarse que los turistas siempre viajen con un guía local y que al coordinar la caminata los vigilantes de la finca estén enterados y pendientes del grupo.

### **Circuito Peñón de Comasagua, una contemplación de la naturaleza**

#### **a. Servicios**

- ✓ Es importante capacitar a las personas que viven en el sitio en el que se estacionan los vehículos al inicio de la caminata hacia El Peñón. Estas capacitaciones pueden ir orientadas principalmente en los temas de educación ambiental, montaje y administración de pequeños negocios, elaboración de artesanías, serigrafía, atención a los turistas. Así pueden aprovechar la llegada de los turistas para vender productos en la zona como pueden ser bebidas y bocadillos para la caminata, artesanías, recuerdos alusivos a El Peñón como pueden ser camisetas y otros.
- ✓ Es recomendable que se pudiera habilitar un baño para turistas en el sitio de estacionamiento, al inicio de la caminata hacia El Peñón, aunque deberá de pagarse por su uso.

#### **b. Infraestructura**

- ✓ Es muy importante colocar un nuevo barandal para que el acenso por la gradas al Peñón no represente riesgo a los turistas. El barandal actual está deteriorado y en algunos tramos no existe. Para evitar el hurto de estos, recomendamos que no sean de hierro sino de algún otro material. Un material que podría funcionar es tubo de pvc relleno de cemento, ya que es un material barato, no se deteriora tan rápidamente y no es atractivo para que se lo roben.
- ✓ Colocar un rotulo interpretativo con los datos más importantes del Peñón de Comasagua en el punto de inicio de la caminata. Estos datos pueden incluir: Una imagen, un mapa, distancia del pueblo, altura sobre el nivel del mar, elevación desde su base, breve historia y anécdotas.
- ✓ Mejorar el estado de camino vecinal que lleva al punto de inicio de la caminata para que aun vehículos bajos lleguen sin problema al lugar. Esto incrementa las posibilidades de que más turistas visiten el lugar y estén dispuestos a desarrollar el circuito.

#### **c. Limpieza**

- ✓ Mejorar la limpieza en vía de acceso al lugar de estacionamiento para el inicio de caminata.
- ✓ Mejorar la limpieza en sitio de parqueo donde inicia la caminata.

- ✓ Elaborar un Plan de sensibilización en educación ambiental, dirigido a la población de los alrededores del Peñón.
- ✓ Concientizar a los turistas que toda la basura que generen deberán de regresarla con ellos a su lugar de origen y no dejarla en la zona.

#### **d. Seguridad**

- ✓ La caminata al Peñón siempre deberá de ir acompañada por miembros de la Policía Nacional Civil para garantizar la seguridad del grupo, y así evitar algún incidente que ponga en peligro la integridad del turista y afecte el proceso de posicionamiento de Comasagua como destino turístico.

### **Recomendaciones generales para el municipio**

#### **a. Servicios**

- ✓ La disponibilidad para atender telefónicamente al turista deberá ser de lunes a domingo en horas hábiles. Habrá que designar a una persona o grupo de personas que se comprometan a llevar a cabo tal función. Idealmente se recomienda abrir un espacio físico que cumpla la función de caseta de información turística.
- ✓ Ya que las caminatas dentro de los circuitos son en espacios naturales, y parte del terreno en el que se camina es accidentado, se recomienda llevar, como parte del equipo de guías, un botiquín de primeros auxilios durante los recorridos.
- ✓ El guía deberá de estar capacitado en primeros auxilios. También adecuadamente capacitado para la interpretación de lo que se ve y visita durante el recorrido. Así como en manejo de tiempos en el recorrido, los sitios que se interpretan y se visitan.
- ✓ Capacitación constante de los guías locales en temáticas como calidad en la atención y servicio al cliente, ética profesional, cultura turística, interpretación ambiental, historia de El Salvador, historia de Comasagua, inglés, entre otros.
- ✓ Capacitación en técnicas de animación turística para enriquecer la interacción y experiencia del turista e incrementar el nivel de satisfacción.
- ✓ Los jóvenes que estarán prestando servicio como guías locales de turismo deben de estar uniformados. Se deberá de utilizar la marca ciudad como un distintivo de su uniforme.
- ✓ Se recomienda la recopilación de información histórica y creación de un álbum de fotografías, la cual deberá de estar disponible en formato digital para que la oficina encargada de brindar información turística pueda enviarla a quienes la soliciten, especialmente con fines turísticos, como el caso de operadores de turismo.
- ✓ Los responsables del desarrollo turístico en el municipio deberán de fortalecerse en temáticas como promoción turística, gestión de proyectos turísticos, montaje y coordinación de eventos turísticos y culturales, generación de información turística, promoción a través de redes sociales; vinculación con operadores de turismo,

participación en Mesa de Turismo Rural Comunitario, Ministerio de Turismo entre otros.

- ✓ Se deben de coordinar las actividades turísticas con municipios orientadas a generar una mayor visitación de turistas al municipio de Comasagua y a la región. Por lo que se recomienda diseñar circuitos turísticos en conjunto con los municipios aledaños a fin de complementar la oferta turística de la región.
- ✓ Una Alcaldía que este impulsando la actividad turística en su municipio. dado el tremendo potencial que tiene Comasagua, demanda de una estructura institucional fuerte y eficiente, que permita impulsar el desarrollo turístico de manera armónica con la visión de beneficio a la población en general, en conjunto con los empresarios turísticos y la Alcaldía Municipal.
- ✓ Otro rubro que podría explotar para el mantenimiento de la oficina de turismo es la venta de material promocional dado que cuentan con una Marca Ciudad con características ideales para utilizarla en: camisetas estampadas, fotografías, afiches, tarjetas postales, libros etc. Hay que recordar que todos los grandes museos del mundo, por ejemplo, complementan sus ingresos con sus “tiendas de regalos”.
- ✓ Elaboración de un Programa Cultural Permanente, la implementación de un calendario sostenido de actividades culturales a lo largo del año es fundamental. Por ello es necesario que se destine una persona, con características idóneas de gestor cultural, para tal fin. Este programa deberá articular las actividades existentes (fiestas patronales, Festivales, Ferias) con la promoción de nuevas forma de actividad cultural y de manera importante, el estímulo a la actividad artesanal tradicional del municipio. Otra actividad importante que puede incluir este programa, es promover la investigación y la recuperación de la memoria histórica del municipio.
- ✓ Fomento de grupos de expresión artístico cultural como: coros, estudiantinas, teatro, mimos, danza en los que se estimule la iniciativa de grupos, rurales y urbanos, escolares, jóvenes, adultos mayores, jubilados y población en general.

#### **b. Infraestructura**

- ✓ Colocar señalización turística en el casco urbano del municipio que indique sitios de interés como son: ubicación de artesanos y sus talleres de artesanías, ruta hacia El Peñón, ruta hacia cascadas de Santa Adelaida.
- ✓ Es importante mejorar la señalización sobre carretera al Puerto de La Libertad a la altura del desvío hacia Comasagua, ya que no hay rotulo que indique la ruta y distancia hacia Comasagua. También colocar vallas que identifiquen los atractivos de Comasagua. Se recomienda que una vez habilitada la carretera de asfalto entre la carretera del litoral y Comasagua señalar con rotulación turística en el desvío del litoral para atraer turistas nacionales y extranjeros que visitan destinos turísticos de surf como lo son El Tunco y El Sunzal, Puerto de La Libertad y playas aledañas.
- ✓ Garantizar un baño habilitado de lunes a domingo en el pueblo, ya sea este público o pagado. Si a la municipalidad se le dificulta, entonces se puede incentivar a una persona particular a habilitar uno o construir uno habilitando acceso por la calle y cobrando a los turistas. Esta información puede ser entregada a operadores de turismo y a los turistas que soliciten información turística.

- ✓ Elaborar un Plan de estacionamiento, que contempla entre otras medidas la definición de calles en donde se permitirá el estacionamiento y otras en el que este estará prohibido, facilitando la vigilancia, de modo que el turista o visitante podrá percibir un municipio ordenado y seguro teniendo como resultado una percepción de una mejor atención. Para que esta medida sea efectiva, debe contar con los mecanismos y recursos para hacer cumplir esta normativa (capacidad de multar), lo que significa algún tipo de convenio con la PNC para que sean ellos los responsables de este control, o que deleguen de alguna manera esta responsabilidad en agentes municipales. Se recomienda pues explorar la posibilidad de un convenio de cooperación con la PNC, a fin de garantizar la efectividad en el cumplimiento de la normativa.
- ✓ Elaborar una ordenanza para la elaboración de un reglamento de la rotulación comercial y de todo tipo, que mantenga las características coloniales, un ejemplo es el municipio de Suchitoto, con el fin de que el pueblo se vuelva más atractivo.

#### **c. Limpieza**

- ✓ Garantizar baños limpios en los sitios que se visiten y de inicio de recorrido.
- ✓ Buscar apoyo con organismos de cooperación como por ejemplo: ong's, Ministerio del Medio Ambiente, Ministerio de Turismo la elaboración, para la elaboración de un plan de sensibilización en educación ambiental y manejo de desechos sólidos, el cual este dirigido a la población que se encuentre viviendo en las cercanías de los destinos turísticos.

#### **d. Seguridad**

- ✓ Garantizar siempre la seguridad de los grupos de turistas. Que sean acompañados por un guía local y que los vigilantes que patrullan la finca estén enterados de la actividad.
- ✓ Aunque Comasagua tiene como fortaleza su tranquilidad, es necesario invertir tiempo en crear un plan de prevención de delitos hacia turistas, generando un modelo de patrullaje permanente en los sitios de mayor proyección turística.

#### **a. Institucional**

- ✓ Necesidad de Construir una Visión Compartida y de Fomentar la Cultura Turística de la Población.
- ✓ El desarrollo turístico de una localidad es un reto de carácter estratégico, no exento de complicaciones y que demanda de mucho liderazgo y de capacidad de toma de decisiones. Es por ello que el liderazgo del Alcalde es fundamental en el éxito de estos procesos. Pero también se necesita de una persona de alto nivel que pueda darle el seguimiento sistemático al proceso y apoyar al Alcalde en las decisiones que deben ser tomadas por el Concejo Municipal, en las mediaciones entre los distintos intereses locales, en la gestión de alianzas y en la búsqueda de apoyo de otras instituciones.

Por ello recomendamos que el Concejo Municipal designe a uno de sus miembros como el Referente del Concejo para el tema de Turismo.

- ✓ El conocer y compartir experiencias de otras ciudades con situaciones y problemáticas similares es un instrumento muy útil para la “capacitación institucional”. En ese sentido, sería altamente recomendable que la Alcaldía cree vínculos con ciudades del área centroamericana y de la región líderes en el tema turístico, pero que también busque hermanamientos o Convenios de Cooperación con ciudades tales como: Coban - Guatemala, La Ceiba – Honduras, Matagalpa - Nicaragua, entre otras.
- ✓ Una estrategia de desarrollo de la actividad turística le impone a la Municipalidad una serie de demandas que requieren recursos, tanto financieros como humanos e institucionales. Por lo que se hace necesario el funcionamiento de la Oficina de Turismo, por lo que se presentan algunas recomendaciones de cómo generar recursos adicionales para contribuir a la sostenibilidad de estos valiosos instrumentos con que cuenta la Alcaldía.

Es necesario que la Alcaldía vaya considerando una serie de medidas que pueden incrementar sus ingresos de una manera general. Dentro de estas medidas, más de mediano plazo, se pueden mencionar “Contribuciones especiales por mejoras”, el Código Municipal y la Ley General Tributaria reconocen la figura de “contribuciones especiales por mejoras”, es decir, facultan a las alcaldías a cobrar una contribución especial a los propietarios de terrenos que se ven beneficiados con las inversiones municipales que la Alcaldía realiza en un determinado lugar.

Se recomienda que en nuevas obras de mejoramiento como pueden ser el embellecimiento de ciertas plazas y calles, se considere aplicar este concepto.

- ✓ Elaboración de carteras de proyectos turísticos, una actividad que se podría promover es la elaboración de carteras o perfiles de proyectos o planes de negocio de proyectos prioritarios de desarrollo turístico, sea para ser impulsados por la municipalidad o incluso que estén disponibles para inversionistas privados.
- ✓ Creación de una Ordenanza Contravencional, la cual es un instrumento adecuado para regular el comportamiento de residentes y visitantes, contribuyendo así a garantizar el orden y la tranquilidad ciudadana. Hacer efectiva esta Ordenanza es fundamental. El problema consiste en la poca capacidad de la Alcaldía de hacer cumplir esta Ordenanza. Una posibilidad es crear el Cuerpo de Agentes Municipales CAM, para que ellos puedan aplicar la Ordenanza. Ello significa obviamente más recursos económicos.

Otra posibilidad es negociar con la PNC un convenio según el cual la Policía Turística podría, vía delegación de la Alcaldía, realizar las competencias que se establecen en la Ordenanza para el CAM, identificar al infractor y extenderle la respectiva esquila de emplazamiento. El resto del proceso se desarrollaría tal como se establece en la Ordenanza, o sea que la alcaldía siempre estaría ejerciendo su responsabilidad de juzgar la contravención.

- ✓ Búsqueda de alianzas con Universidades u otras instituciones especializadas, nacionales y extranjeras para profundizar y sistematizar el conocimiento histórico y antropológico, general y temático, a fin de contar con estudios de profundidad y de divulgación.
- ✓ Contacto sistemático con los operadores turísticos y con organismos especializados para ampliar y actualizar las expectativas, intereses y observaciones de los turistas.

**b. Profesionalización empresarial.**

- ✓ Dirigido a los dueños y administradores de los emprendimientos, en el sentido de proporcionarles una visión integral del turismo y de su rol como empresarios en una estrategia de desarrollo turístico y dirigido al personal de las empresas turísticas a fin de capacitarlos en sus actividades específicas.

El primer nivel, es al final responsabilidad individual de los mismos empresarios, sin embargo podrían, en forma asociativa, gestionar con MITUR u otro organismo un curso o capacitación en este sentido.

Para el segundo nivel, los empresarios podrían apoyarse en la Alcaldía para gestionar cursos de capacitación con organizaciones como FADEMYPE, INSAFORP, ITCA entre otras para organizar capacitaciones en áreas como manipulación de alimentos, atención al cliente, contabilidad, etc.

- ✓ Incentivar al sector empresarial vinculado al turismo, la creación de una asociación empresarial a fin de construir una visión compartida sobre el rumbo del turismo en el municipio.

## 10. Eventos turísticos para el municipio de Comasagua

### 10.1. Importancia de los eventos para potenciar el turismo de un municipio

Los eventos con proyección turística son de gran importancia para impulsar el desarrollo turístico de un municipio.

Estos tienen la característica que logran motivar a una gran cantidad de personas a visitar el municipio en una fecha determinada. Este flujo de turistas llegando en un volumen considerable en un momento específico, atraídos por un evento especial, deja un beneficio económico inmediato ya que los turistas demandan productos y servicios en el destino.

Así mismo una calendarización de eventos en el año contribuye enormemente al posicionamiento del municipio. Esto debido a que los municipios logran posicionarse mediáticamente al desarrollar una buena estrategia para promover los eventos durante todo el año.

La organización periódica de eventos contribuirá a la mayor y mejor integración de los actores locales involucrados en la actividad turística. Gobierno local, comité de competitividad municipal (CCM), comité turístico y empresarios lograran una mejor coordinación de objetivos para el desarrollo turístico de su municipio.

A continuación presentamos la calendarización de eventos turísticos del municipio de Comasagua que ha sido determinada a partir del año 2014, y que fue discutida entre representantes del gobierno local, Comité de Competitividad y Turismo Municipal.

### 10.2. Calendarización de Eventos Turísticos a partir de 2014

	<i>Evento 1</i>	<i>Evento 2</i>	<i>Evento 3</i>	<i>Evento 4</i>
<b>Fecha</b>	Marzo	27 de julio	Septiembre	Noviembre
<b>Tipo de evento</b>	Festival	Festival	Fiestas Patronales	Festival
<b>Nombre de evento</b>	El festival de las Flores.	Festival de las Alturas	Fiestas patronales	Festival de las pupusas.
<b>En qué consistiría la actividad</b>	Se invitan a los viveros locales, se invitan viveros de fuera, artesanos que trabajan flores secas, ornato basado en flores, recorridos de ciclistas, caminatas extremas, motos, música, etc. Invitar a participar en tours, lanzamiento de bebida típica.	Cambiar de la ciudad a la montaña, vistas panorámicas, solicitar nuevamente rapel para hacer en el peñón, grupos musicales, hortalizas, área de comidas típicas, comida internacional.	Se aprovechará el flujo de personas durante estos días para montar una agenda turística. Se programarán actividades culturales y turísticas	Un sábado por la tarde. Ventas de pupusas diferentes, iniciando a las 3pm. Se colocarán en una sola línea las ventas de pupusa. Diversas actividades turístico culturales

### **10.3. Descripción de eventos**

#### **10.3.1. Festival de Las Flores**

Mes en el que se desarrollará: Marzo / Durante un domingo

- **Resumen de evento:**

La temática principal del evento son Las Flores. Por lo que se invitan a viveros locales a participar en la actividad y a convertirse en el elemento para lograr atraer a los turistas.

Se invitarán a viveros de fuera a que puedan participar, sin embargo estos viveros que vengan deberán de traer producto que no se produce en los viveros de Comasagua.

También los artesanos que trabajan las flores secas tendrán un papel destacado dentro de la actividad, ya que debido a que el tema son las flores y ellos elaboran artesanías a partir de flores secas, también se constituyen en uno de los atractivos del festival.

Alrededor de este tema se desarrollará un festival gastronómico, excursiones hacia los circuitos desarrollados, y se esperaría en este evento el lanzamiento de una bebida típica de Comasagua.

Los puestos de las exposiciones y gastronomía se ubicarán en el gimnasio de Comasagua, en el centro del pueblo.

- **Elementos dentro del programa del evento**

Hay que considerar como patrocinadores a empresas agrícolas, a empresas que exportan flores, y otras relacionadas al tema. Así como empresas no necesariamente relacionadas al tema pero que sean locales y puedan apoyar.

Crear un programa que combine la exposición artesanal, shows folclóricos, grupos de danza local, coros locales, música folclórica, tours hacia lugares que se están promoviendo.

Incorporar platillos típicos nacionales: Pupusas, tamales, elotes locos, atole, rigüas, etc.

Considerar exposiciones limitadas de viveros que no sean de Comasagua, para que lleguen a complementar la oferta y para enriquecer el ambiente del festival.

Competencias que den colorido al festival y en el que se puedan involucrar turistas.

### 10.3.2. Festival de Las Alturas

Mes en el que se desarrollará: 27 de Julio

- **Resumen de evento:**

La temática principal del evento es promover el “Cambiar de la Ciudad a la Montaña”. Promover el ambiente agradable y fresco que Comasagua ofrece y esto venderlo junto con el desarrollo de actividades.

Se desarrollará un festival gastronómico, promoviendo áreas de comida típica y los restaurantes con su comida internacional. Habrá además festival gastronómico y un mercado de productos agrícolas y hortalizas locales.

Se promoverán excursiones dentro del programa de actividades, las cuales se desarrollarán hacia los circuitos turísticos que se están implementando.

Participaran artesanos, negocios de comida, viveros, vendedores de productos agrícolas y más.

Los puestos de las exposiciones y gastronomía se ubicaran en el gimnasio de Comasagua, en el centro del pueblo.

- **Elementos dentro del programa del evento**

Hay que considerar como patrocinadores a empresas del departamento de La Libertad.

Crear un programa que combine la exposición artesanal, shows folclóricos, grupos de danza local, coros locales, música folclórica, circuitos turísticos con horarios establecidos de salidas.

Se desarrollará algún tipo de competencia de montaña, ya sea de bicicleta de montaña, motos, maratonistas de montaña. Se invitará a grupos con intereses a las actividades al aire libre, clubes de montañismo y otros similares. Se les expondrá que para ese día puedan desarrollar alguna competencia especial.

Siempre incorporar platillos típicos nacionales: Pupusas, tamales, elotes locos, atole, rigüas, etc.

Competencias que den colorido al festival y en el que se puedan involucrar turistas.

### 10.3.3. Fiestas Patronales

Mes en el que se desarrollará: Septiembre

- **Resumen de evento:**

Es una fiesta patronal que se desarrolla todos los años.

La fiesta patronal está organizada por día y cada uno de estos se dedica a un tema específico. En cada día se desarrolla una actividad diferente alusiva al día que corresponde.

Para esas fiestas se aprovechará el flujo de personas para montar una agenda turística durante un día específico, todo dentro del marco de estas fiestas patronales. Sería una agenda turística cultural.

- **Elementos que pueden ser incorporados dentro del programa del evento**

Los actores locales encargados y comprometidos con el desarrollo turístico de Comasagua deberán de aprovechar estas fiestas para incorporar el elemento del turismo.

Se recomienda que sea incorporado un día dedicado al turismo. En este día considerar el montaje de un pequeño festival turístico.

En este día considerar patrocinadores para contribución de elementos que sean necesarios para el desarrollo del evento turístico.

Crear un programa que combine la exposición artesanal, shows folclóricos, grupos de danza local, coros locales, música folclórica, recorridos programados hacia los circuitos que se están promoviendo.

Incorporar platillos típicos tanto en el festival gastronómico como en los restaurantes: Pupusas, elotes locos, atole, rigüas, etc.

Se incorporaran competencias sencillas en las que los turistas puedan participar y llevarse una agradable impresión de Comasagua.

#### **10.3.4. Festival de Las Pupusas**

Mes en el que se desarrollará: Noviembre

- **Resumen de evento:**

El tema del evento serán Las Pupusas. Todas las actividades se generarán alrededor del flujo de turistas que atraiga esta actividad.

Además de pupusas se espera tener muchos platos típicos y propios del la zona, como lo son los nuevos tacos de tilapia.

Se monta un festival gastronómico en el gimnasio de Comasagua, y al mismo tiempo se desarrollan eventos culturales, folclor, coros, exposiciones artesanales, excursiones hacia los circuitos desarrollados.

Se espera iniciar el evento un día sábado de noviembre a las tres de la tarde. Las ventas de pupusas se colocarían en una sola línea, y se espera tener pupusas de una gran variedad de ingredientes. Cada pupusería tendrá una pupusa especial que venderá que ningún otro puesto podrá vender

- **Elementos dentro del programa del evento**

Se pueden buscar apoyos en empresas que venden materia prima para la elaboración de pupusas.

Incorporar dentro de la actividad un concurso relacionado a las pupusas. Este podría ser concurso de comelones de pupusas.

Otra podría ser hacer la pupusa más grande de un ingrediente específico.

Se deberá de crear un programa que combine la exposición artesanal, shows folclóricos, grupos de danza local, coros locales, música folclórica, excursiones hacia los circuitos que han sido desarrollados.

Invitar para esa fecha algún tipo de exposición o invitar a grupos que puedan estar interesados en desarrollar una competencia en Comasagua y sus alrededores.

#### **10.4. Recomendaciones y elementos a tomar en cuenta y actividades que pueden incorporarse en todos los eventos que se desarrollen**

- ✓ La creación de un ambiente familiar es el que deberá de predominar. Para lograr esto será importante limitar la venta de cerveza a dos como máximo por persona, en comedores y restaurantes. Incorporar piñatas y payasos como parte del ambiente para incentivar la llegada de familias. Obras de teatro infantil, como por ejemplo shows de títeres pueden contribuir a generar este ambiente.
- ✓ Actividades culturales relacionadas con las tradiciones locales siempre deberán de estar presentes en cada evento.
- ✓ Se recomienda incorporar, por ejemplo, a grupos de coleccionistas y grupos de aficionados a alguna actividad, con el objetivo de que utilicen el día del evento para hacer una exposición. Show de carros antiguos, aviones a escala, exposición de fotografías, exposición de pinturas, aviones a control remoto, elevación de cometas (piscuchas grandes). Esto puede contribuir a atraer a más personas al evento.
- ✓ Considerar el desarrollo de una competencia utilizando como punto de salida y meta al municipio el día del evento. Ejemplos pueden ser: Una maratón coordinada con la organización de corredores “Yo AmoES”, invitando a grupos organizados de corredores como lo son Trail Runners, Active Runners, Night Runners. Una competencia de bicicleta de montaña invitando a grupos de ciclistas de montaña, bike doctor y bike center, entre otros.
- ✓ Coordinar actividades que puedan incentivar a integrantes de instituciones, clubes y grupos con intereses afines a llegar al municipio en las fechas de los eventos. Ejemplos pueden ser caminatas organizadas por la Asociación Scouts y Club Sherpas; una meditación en grupo organizada por la Asociación Nueva Acrópolis; jornada de ayuda del Club de Leones; son algunos ejemplos.
- ✓ Los puntos anteriores garantizan de por sí un número importante de acompañantes de estas personas.
- ✓ A los asistentes se les invitará constantemente a que desarrollen los circuitos turísticos “Aventura de cascadas” y “Peñón de Comasagua una contemplación de la naturaleza”; y otros que se estructuren en el futuro, brindándoles información al respecto. Se recomienda que los guías de turismo cuenten con un espacio físico durante el evento en el que den información, apoyándose con imágenes fotográficas, con el video promocional, banners de los circuitos y entregando información por escrito.
- ✓ Garantizar la seguridad en todo aspecto.
- ✓ Considerar la guía para planificación de eventos turísticos y cumplir un cronograma de trabajo previo.
- ✓ La limpieza debe de ser uno de los elementos principales.

## 11. Planificación de eventos turísticos

### 11.1. Guía para planificación de eventos turísticos

#### a. Elaboración del proyecto del evento.

- ✓ En esta etapa hay que diseñar el proyecto en su generalidad, definir comisiones de trabajo y poner por escrito el objetivo del evento. Definir una meta referente al número de visitantes que se espera atraer a la actividad y la inversión promedio que deseáramos por visitante. Además se elaborará una lluvia de ideas para luego concretarlas en cada etapa de la planificación del evento.

#### b. Plan de manejo de desechos sólidos durante el evento.

- ✓ Crear conciencia al visitante y a los locales, sobre mantener limpio el destino para que los turistas asistentes reciban un mejor servicio.
- ✓ Definir como funcionarán los servicios sanitarios y la información a fin de que los visitantes sepan la ubicación de estos.

#### c. Contacto con patrocinadores.

- ✓ Para el desarrollo de un evento es importante la participación de patrocinadores ya que a través de estos pueden solventarse inversiones para el evento. Ellos también pueden ayudar a la difusión publicitaria de las actividades y eventos. Estos patrocinadores pueden ser empresas privadas, instituciones gubernamentales o bien organismos de cooperación y ONG's.
- ✓ Se recomienda que a la hora de buscar patrocinios identificar aquellas empresas o instituciones que por su fin o naturaleza puedan relacionarse con el tipo de evento y por lo tanto interesarse en la actividad.
- ✓ Es importante la elaboración de cartas de solicitudes de patrocinio, en las cuales se especifique lo que el organizador está ofreciendo para que el patrocinador se sienta motivado en invertir y participar en la actividad. Luego de detallar lo que el organizador ofrece, hay que solicitarlo al patrocinador para su aportación al evento.

#### d. Actividades destacadas del evento.

- ✓ En esta etapa se definen y concretan las actividades destacadas que se desarrollarán durante el evento y como se llevará a cabo cada una de ellas. Por ejemplo:

Exposiciones: Como estará organizada, participantes, etc.

Gastronomía: Como estará organizada, participantes, etc.

Artistas participantes: Como estará organizada, participantes, etc.

Bailes folklóricos: Como estará organizada, participantes, etc.

#### e. Contacto con medios TV, radio, prensa.

- ✓ La divulgación del evento antes del inicio de este, es importante para lograr los objetivos planteados en cuanto a posicionamiento del destino y llegadas de visitantes.

- ✓ Durante esta etapa se deberá de contactar medios de comunicación para lograr entrevistas, reportajes, publicaciones, etc. sobre el evento a desarrollar.
- ✓ Deberán de definirse las facilidades que se darán a los periodistas durante el desarrollo del evento para una mejor cobertura por parte de ellos.
- ✓ Elaborar un comunicado de prensa con una descripción breve de lo que será el evento para que ellos lo tengan como material de apoyo a la hora de hacer un reportaje previo al día del evento informando en lo que consistirá el evento.
- ✓ Definirles una agenda por ejemplo: Recorrido para la prensa, visita a sitios de interés, etc.

**f. Acuerdos con patrocinadores.**

- ✓ Lograr acuerdos concretos con los patrocinadores que participarán en el desarrollo del evento, hay que procurar que dichos acuerdos queden por escrito. Por ejemplo solicitar una carta al patrocinador donde expresa a lo que se compromete antes, durante y después de la actividad.

**g. Entrevistas en medios.**

- ✓ Se refiere periodo previo al evento durante el cual se deberán de llevar a cabo las entrevistas, invitando al evento o informando sobre el evento a desarrollar.

**h. Cobertura de medios durante el evento.**

- ✓ Se tiene que lograr la mejor cobertura de los medios durante el evento y la mayor cantidad de ellos. Para esto se deberá de brindar facilidades a los periodistas durante el desarrollo del evento para una mejor cobertura por parte de ellos.
- ✓ Entrega de un comunicado de prensa con una descripción breve del evento, para que ellos lo tengan como material de apoyo a la hora de la realización de un reportaje de lo que fue el evento.
- ✓ Cumplimiento de la agenda previamente definida y que les fue entregada previa al evento. Ejemplo: Recorrido para la prensa, visita a sitios de interés, etc.

**i. Desarrollo de evento.**

- ✓ Desarrollo del evento cumpliendo todos los acuerdos elaborados para el desarrollo exitoso del mismo.
- ✓ Comisión de supervisión de desarrollo del evento, la cual estará conformada por los líderes de cada comisión de trabajo definidas en la etapa de desarrollo de proyecto, la cual se encargará de verificar durante la actividad que todo se esté llevando a cabo según lo planificado.

**j. Evaluación del evento**

- ✓ La semana inmediata después de la realización del evento los encargados de su coordinación deberán de reunirse para evaluar cómo se desarrolló. Deberán de tomar esta guía como punto de partida para su evaluación.

## 11.2. Cronograma para planificación de eventos turísticos

PLANIFICACION DE EVENTOS									
LUGAR DE EVENTO									
FECHA DE EVENTO									
NOMBRE DE EVENTO									
COORDINADOR LOCAL DEL EVENTO									
CRONOGRAMA DE ACCIONES A DESARROLLAR PARA EL ÉXITO DEL EVENTO									
ACTIVIDADES	SEMANA	SEMANA	SEMANA	SEMANA	SEMANA	SEMANA	SEMANA	SEMANA	SEMANA
	8 previa	7 previa	6 previa	5 previa	4 previa	3 previa	2 previa	1 previa/durante	1 posterior
ELABORACION PROYECTO DE EVENTO									
PLAN MANEJO DE DESECHOS SOLIDOS									
CONTACTO CON PATROCINADORES									
ACTIVIDADES DESTACADAS DEL EVENTO									
CONTACTO CON MEDIOS TV, RADIO, PRENSA									
ACUERDOS CON PATROCINADORES									
ENTREVISTAS EN MEDIOS									
COBERTURA MEDIOS DURANTE EVENTO									
EVALUACION DEL EVENTO									

## 12. Anexos

### 12.1. Fotografías



Presentación de circuitos turísticos a operadores de turismo por parte de Alcalde de Comasagua



Operadores de turismo durante viaje de familiarización y la presentación de circuitos turísticos




Grupo de guías de turismo durante recorrido de reconocimiento a cascadas en Santa Adelaida




Plantaciones de café en finca Santa Adelaida



Grupo de Comité de Competitividad Municipal en cascada El Cinchal




Cascada El Cinchal




Turista disfrutando en la Cascada El Chorrerón




Cascada El Chorrerón



Vista panorámica del volcán Izalco e Iamatepec desde Restaurante Nirvana



Vista panorámica de montañas y océano Pacífico desde casco urbano de Comasagua



Vista panorámica camino hacia Peñón de Comasagua



Maizales en el sendero al regreso al pueblo desde el Peñón de Comasagua



Peñón de Comasagua



Operadores de turismo sobre El Peñón



Operadores de turismo subiendo al Peñón



Grupo de representantes del CCM junto a operadores de turismo sobre El Peñón



Jardines de restaurante Nirvana



Jardín de hortensias en Restaurante San Ernesto

## 12.2. Operadores de turismo asistentes a viaje de familiarización

Operador de turismo	Contacto	Teléfono	Correo electrónico
1. Eco Mayan Tours	Leonor de Castellanos Teresita de Pacheco	22982844 76958341	<a href="mailto:dmc@ecomayantours.com">dmc@ecomayantours.com</a>
2. Mayan Escapes	Margarita Barrientos	2525-6456 7921-3117 76145432	<a href="mailto:mbarrientos@mayanescapes.com">mbarrientos@mayanescapes.com</a>
3. Tour Rurales	Roxana Revolone	2389-6322 / 7643-0419	<a href="mailto:direccion@toururales.com">direccion@toururales.com</a> <a href="mailto:info@tourrurales.com">info@tourrurales.com</a>
4. Hobbies Tours	Carlos Peña	7602-5335	<a href="mailto:hobbystoursv@hotmail.com">hobbystoursv@hotmail.com</a>
5. Turismo Calle Real	Vanessa Calleja	77868788 / 77428547 / 22604318	<a href="mailto:grupocallereal@hotmail.com">grupocallereal@hotmail.com</a>
6. El Salvador Xpedition	Lisette Alfaro / Yesenia Torres	2526-9248 / 2124-8918 / 7838-5883 / 7841-5564	<a href="mailto:info@elsalvadorxpedition.com.sv">info@elsalvadorxpedition.com.sv</a> <a href="mailto:li_alfaro@yahoo.com">li_alfaro@yahoo.com</a>
7. Akwaterra	Gaby de Vega	2265-1111 7465-8002	<a href="mailto:akwaterra@gmail.com">akwaterra@gmail.com</a>
8. Casa de la Abuela	René Melara	7887-0939	<a href="mailto:casadelaabuela_suchitoto@hotmail.com">casadelaabuela_suchitoto@hotmail.com</a>
9. Talapo Viajero	Victoria Quijano	7166-9325 / 2542-5431	<a href="mailto:talapoviajero@gmail.com">talapoviajero@gmail.com</a>